



Банк у Світі
Світ у Банку



Продаж в рамках виконавчого провадження

8 земельних ділянок **загальна площа – 15,2506 га**

**Місцезнаходження: Вороньківська
територіальна громада (Вороньківська с/р),
Бориспільський р-н, Київська обл.**

Цей документ був підготовлений АТ "Укрексімбанк" (далі – Банк) виключно для інформаційних цілей і не повинен вважатися як спонукання до будь-яких дій чи бездіяльності.

Інформація, що міститься в цьому документі, була отримана з/або ґрунтується на джерелах, які вважаються надійними, але не є вичерпною та не може сприйматися як повна або актуальна. Рішення покупця щодо будь-яких дій або бездіяльності повинно ґрунтуватися на власних оцінках та дослідженнях майна (активу/активів) котре реалізується. Банк не несе відповідальності за рішення покупця та його наслідки, що ґрунтується на інформації викладеній в даному документі.

2023

Вороньківська с/р, Бориспільський р-н Київської обл., загальна площа – 15,2506 га



Пропонуються до продажу 8 земельних ділянок, які знаходяться за адресою: Київська обл., Бориспільський р-н, Вороньківська с/р.

Цільове призначення 4 ділянок загальною площею 3,4403 га - для ведення садівництва, 4 ділянок загальною площею 11,8103 га - для ведення особистого селянського господарства.

Ділянки вільні від забудови, знаходяться за межами села Вороньків посеред заболоченої місцевості вздовж річки Павлівка, деякі частково покриті водою.

Під'їзд до ділянок по зручній асфальтованій дорозі дамби через село Гнідин від Києва (ст. м. Бориспільська) – 38 км., по сільській місцевості частково під'їзд ґрунтовою дорогою. Інженерні комунікації знаходяться на відстані до 800 м.

Ділянки мають неймовірні краєвиди, поруч знаходяться декілька баз відпочинку, до найближчого с. Кийлів з інфраструктурою – 3 км.

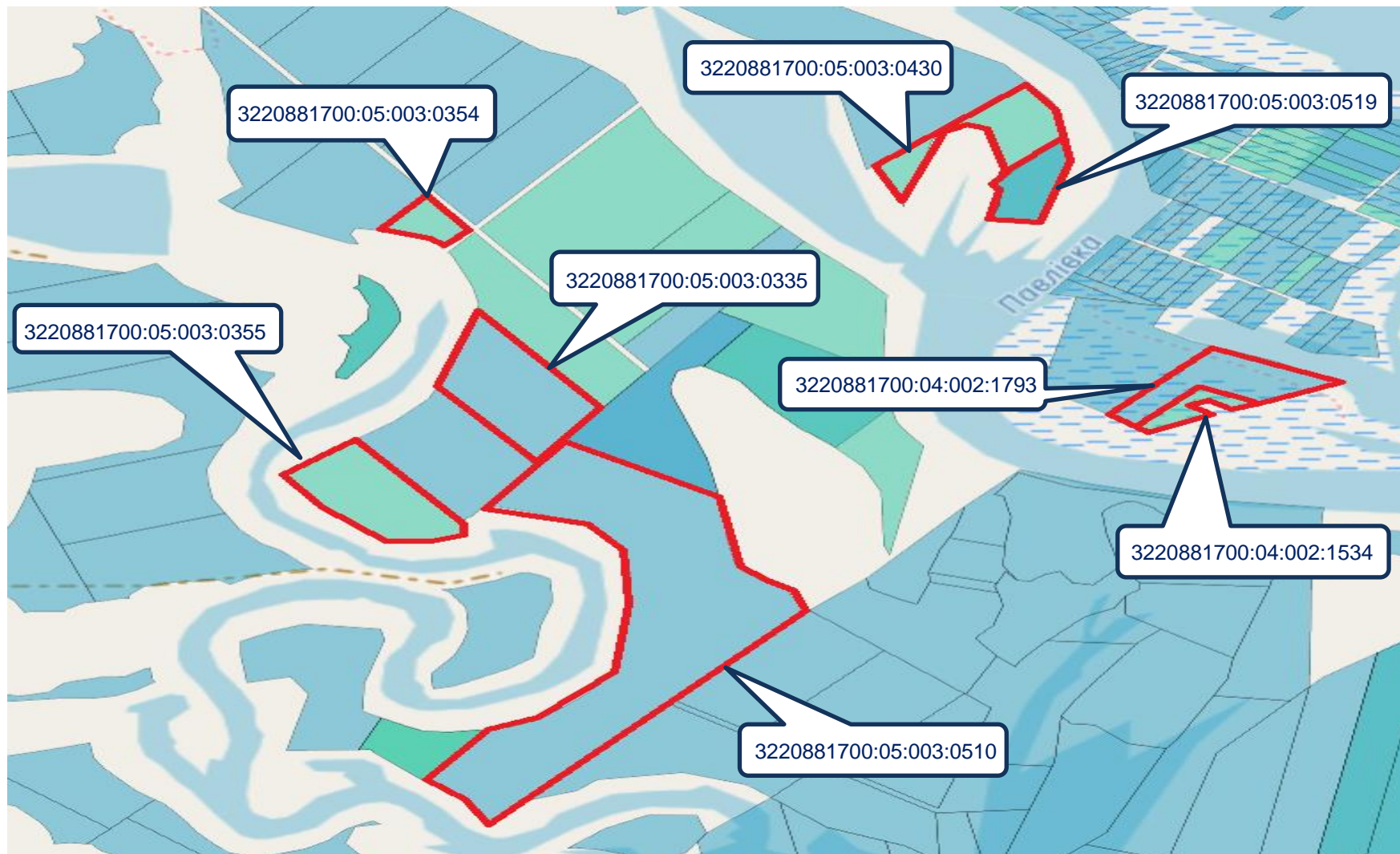
Придбати можливо як декілька, так і одну земельну ділянку.

**Вороньківська с/р, Бориспільський р-н Київської обл.,
загальна площа – 15,2506 га**



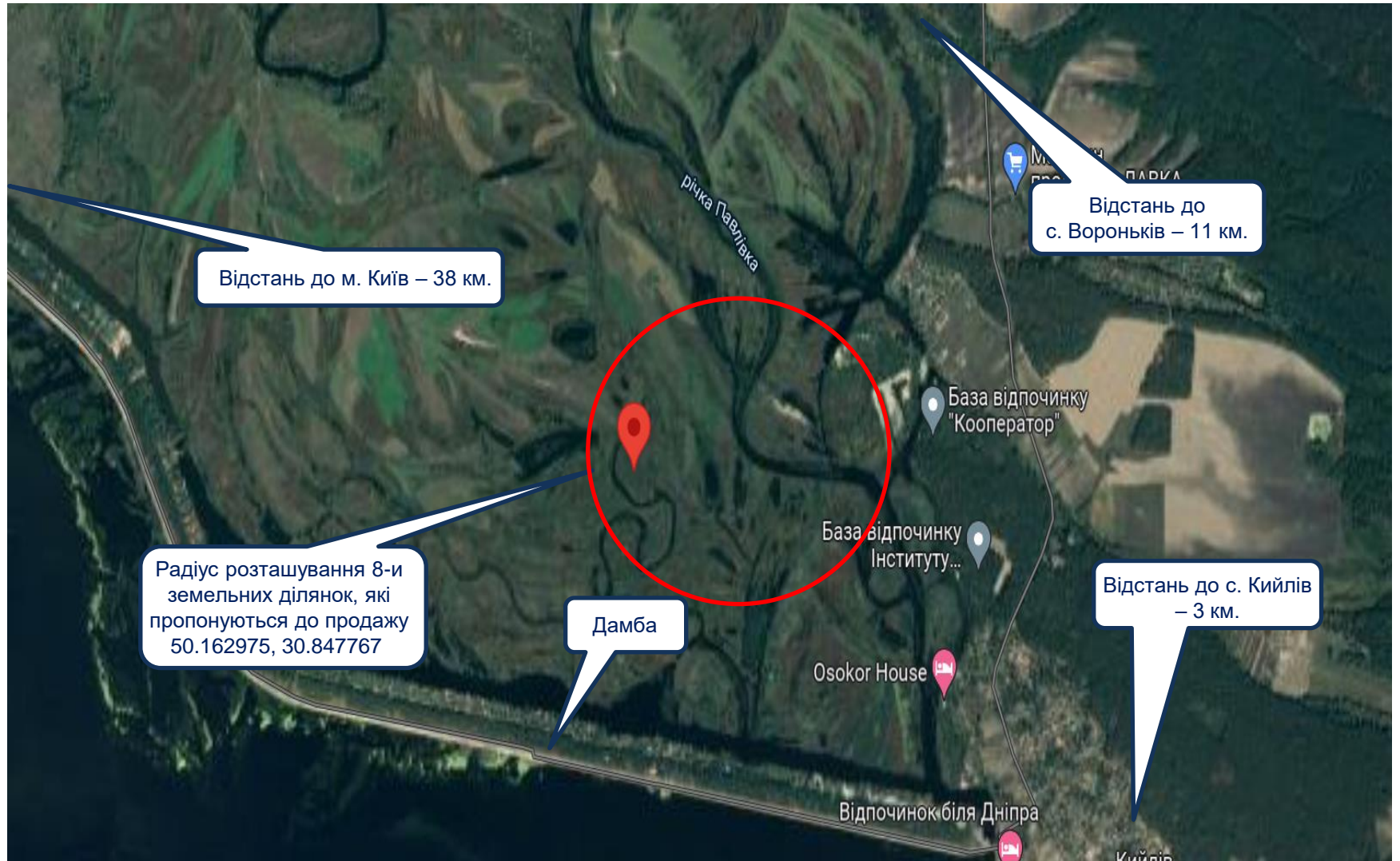
№ п/п	Площа, га	Кадастровий номер	Цільове призначення
1	0,3100	3220881700:04:002:1534	для ведення садівництва
2	0,4045	3220881700:05:003:0354	для ведення садівництва
3	1,1302	3220881700:05:003:0430	для ведення садівництва
4	1,5956	3220881700:05:003:0355	для ведення садівництва
5	1,1565	3220881700:04:002:1793	для ведення особистого селянського господарства
6	0,6539	3220881700:05:003:0519	для ведення особистого селянського господарства
7	1,9999	3220881700:05:003:0335	для ведення особистого селянського господарства
8	8,0000	3220881700:05:003:0510	для ведення особистого селянського господарства

Вороньківська с/р, Бориспільський р-н Київської обл., загальна площа – 15,2506 га





Розташування земельних ділянок



Вороньківська с/р, Бориспільський р-н Київської обл., загальна площа – 15,2506 га



Вороньківська с/р, Бориспільський р-н Київської обл.,
загальна площа – 15,2506 га

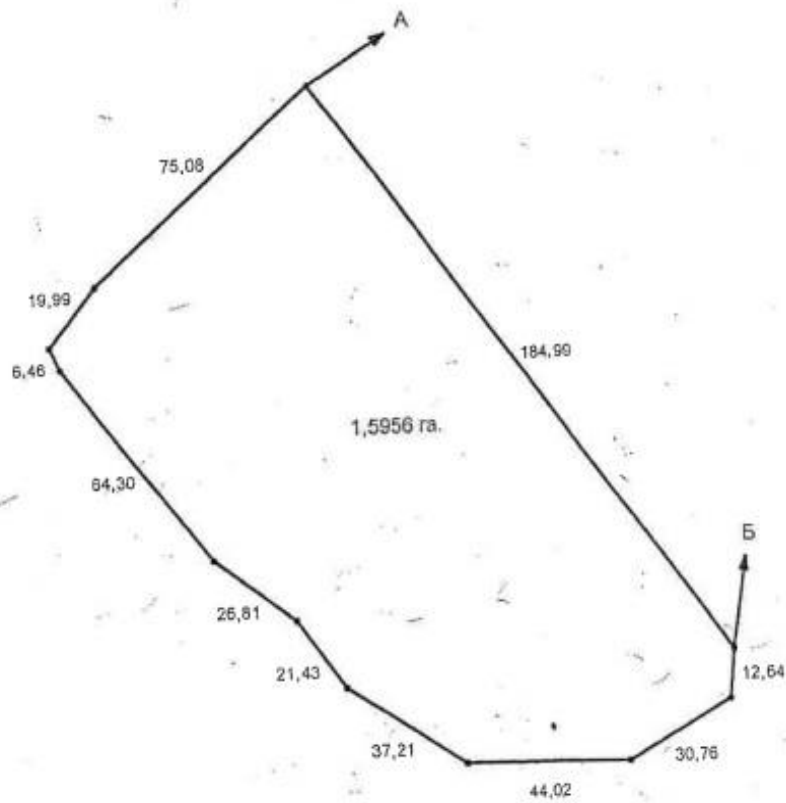


Вороньківська с/р, Бориспільський р-н Київської обл., загальна площа – 15,2506 га



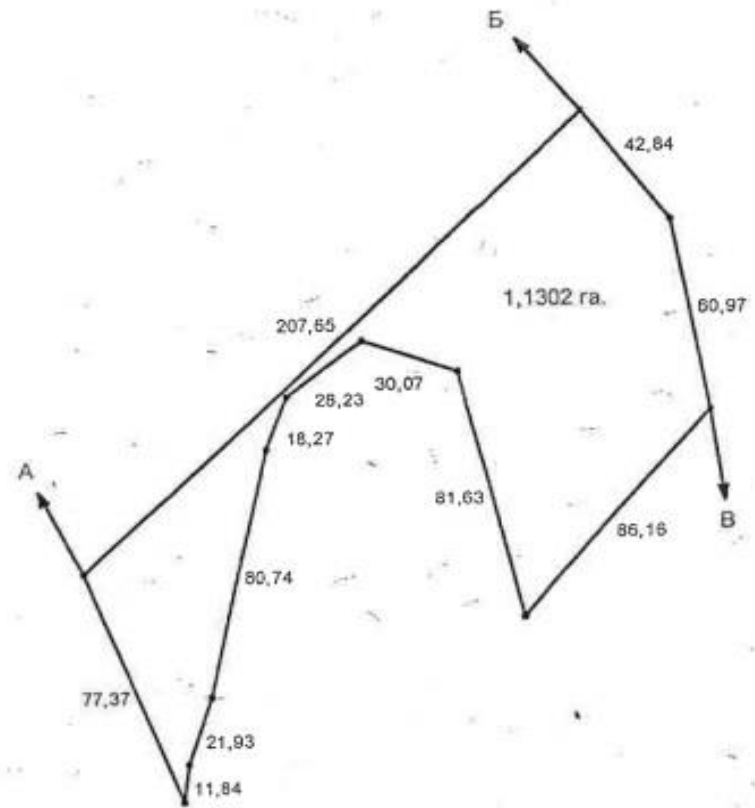
ПЛАН
меж земельної ділянки

Кадастровий номер земельної ділянки 3220881700:05:003:0355

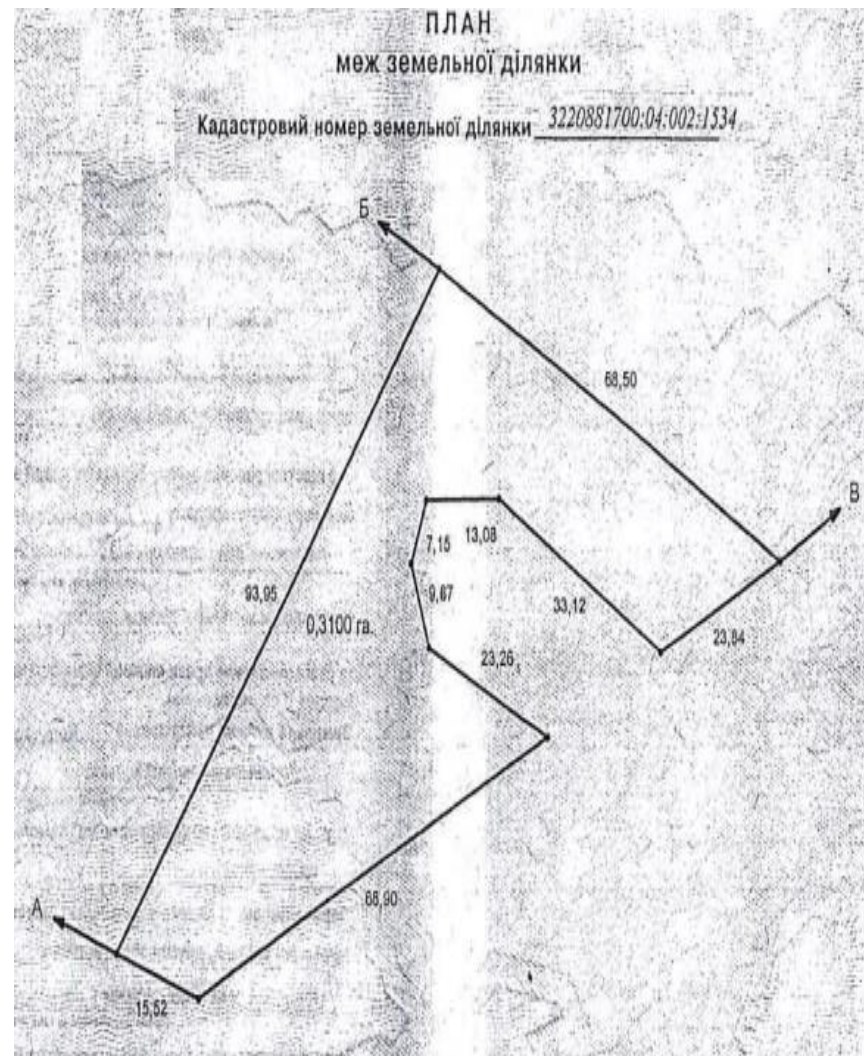
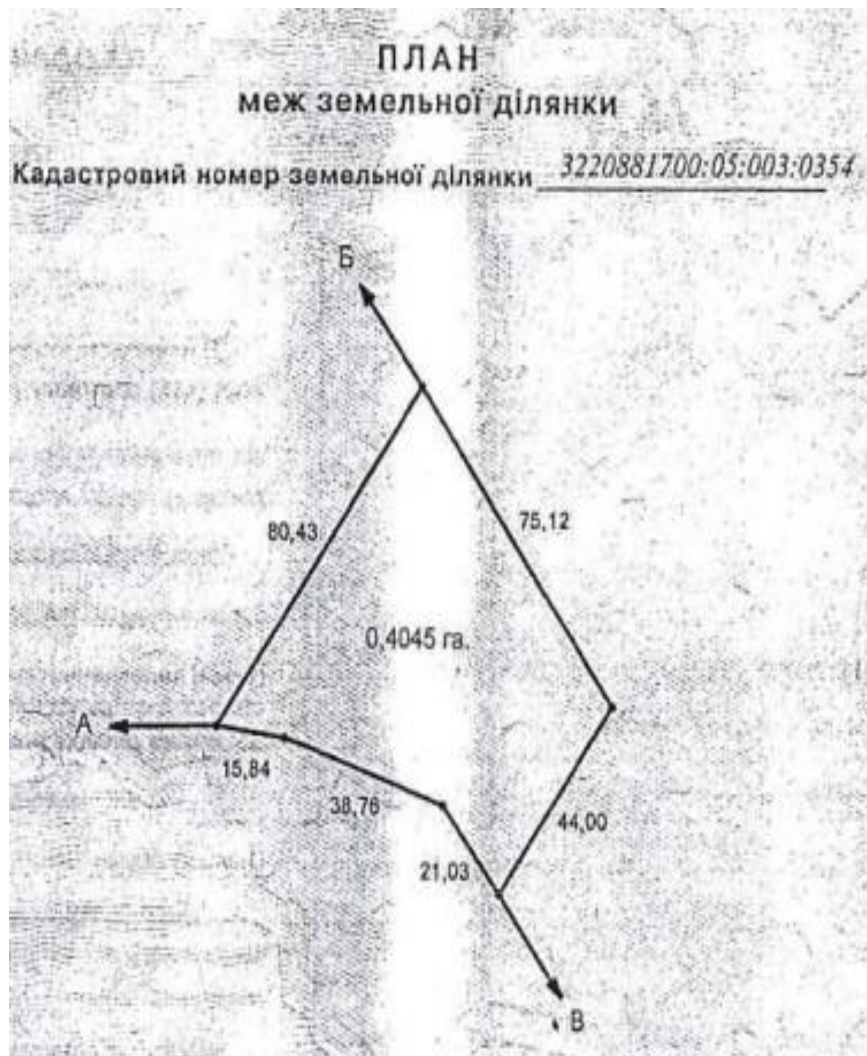


ПЛАН
меж земельної ділянки

Кадастровий номер земельної ділянки 3220881700:05:003:0430



Вороньківська с/р, Бориспільський р-н Київської обл., загальна площа – 15,2506 га

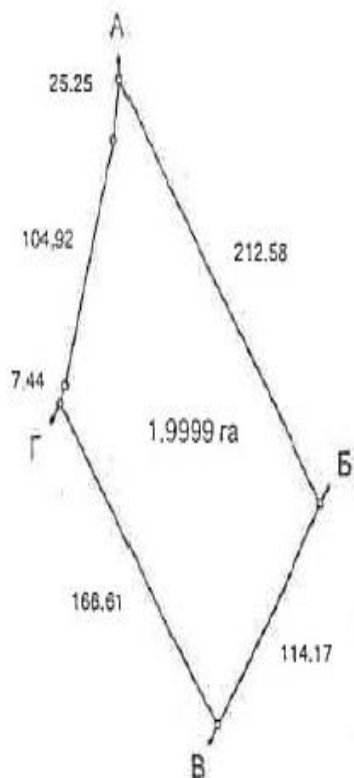


Вороньківська с/р, Бориспільський р-н Київської обл., загальна площа – 15,2506 га



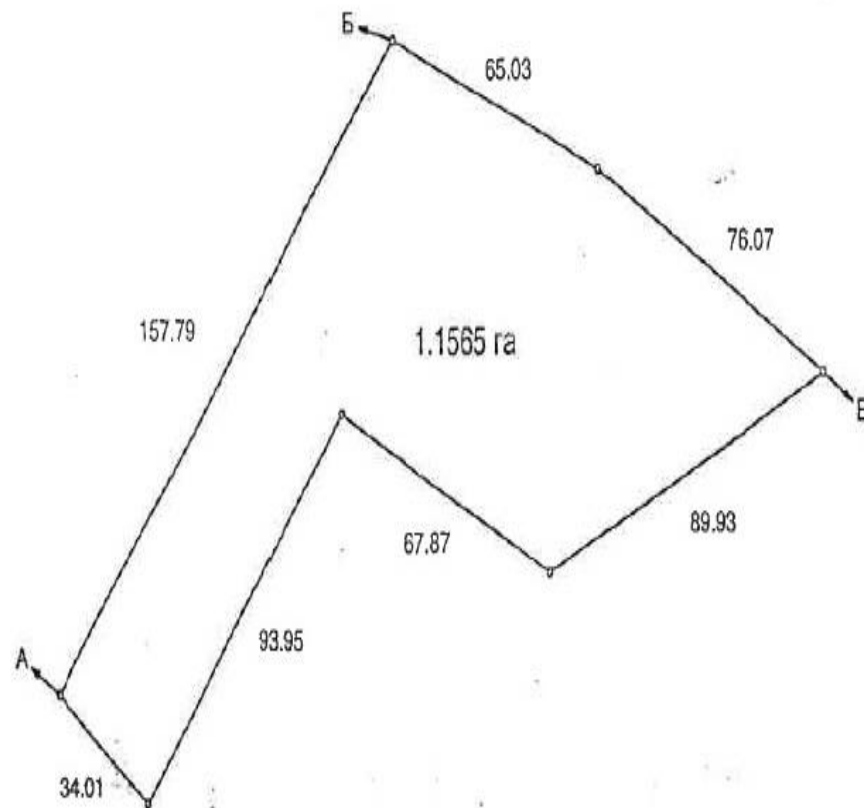
ПЛАН
меж земельної ділянки

Кадастровий номер земельної ділянки 3220881700:05:003:0335

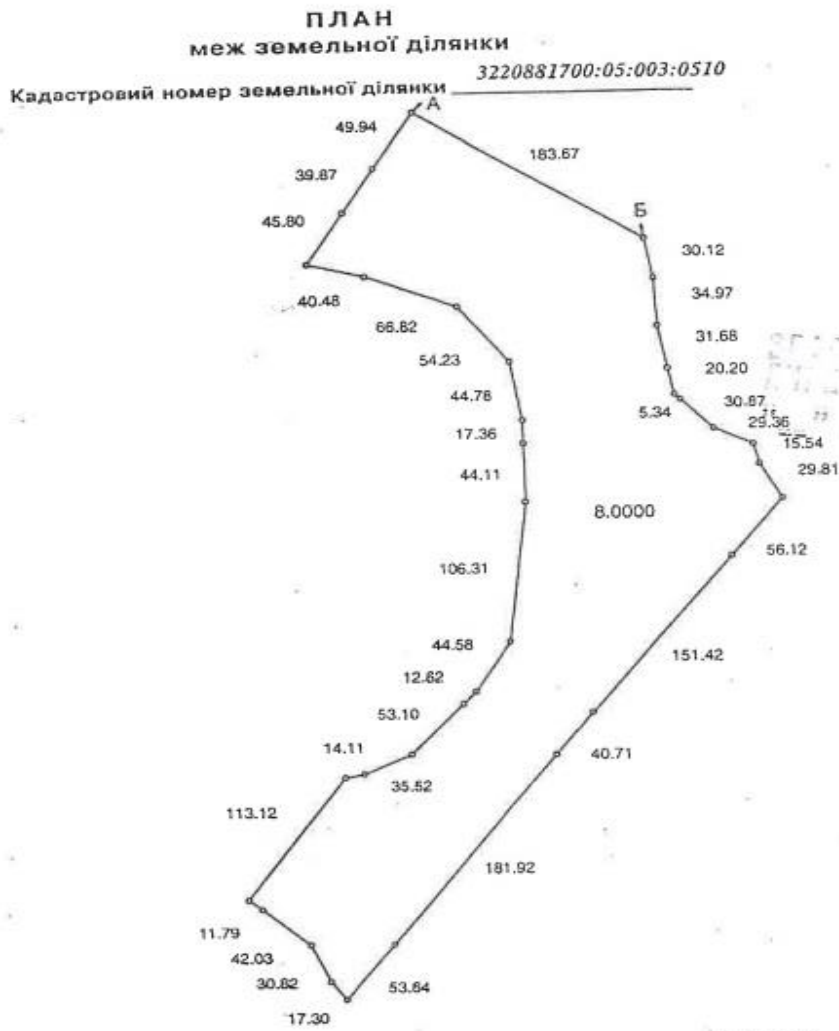


ПЛАН
меж земельної ділянки

Кадастровий номер земельної ділянки 3220881700:04:002:1793



Вороньківська с/р, Бориспільський р-н Київської обл., загальна площа – 15,2506 га



ПЛАН
меж земельної ділянки
Кадастровий номер земельної ділянки 3220881700:05:003:0519

