

# Продаж заставного майна

**3 земельні ділянки  
загальною площею 5,2700 га**

**Київська область, Бориспільський район,  
Головурівська сільська рада**



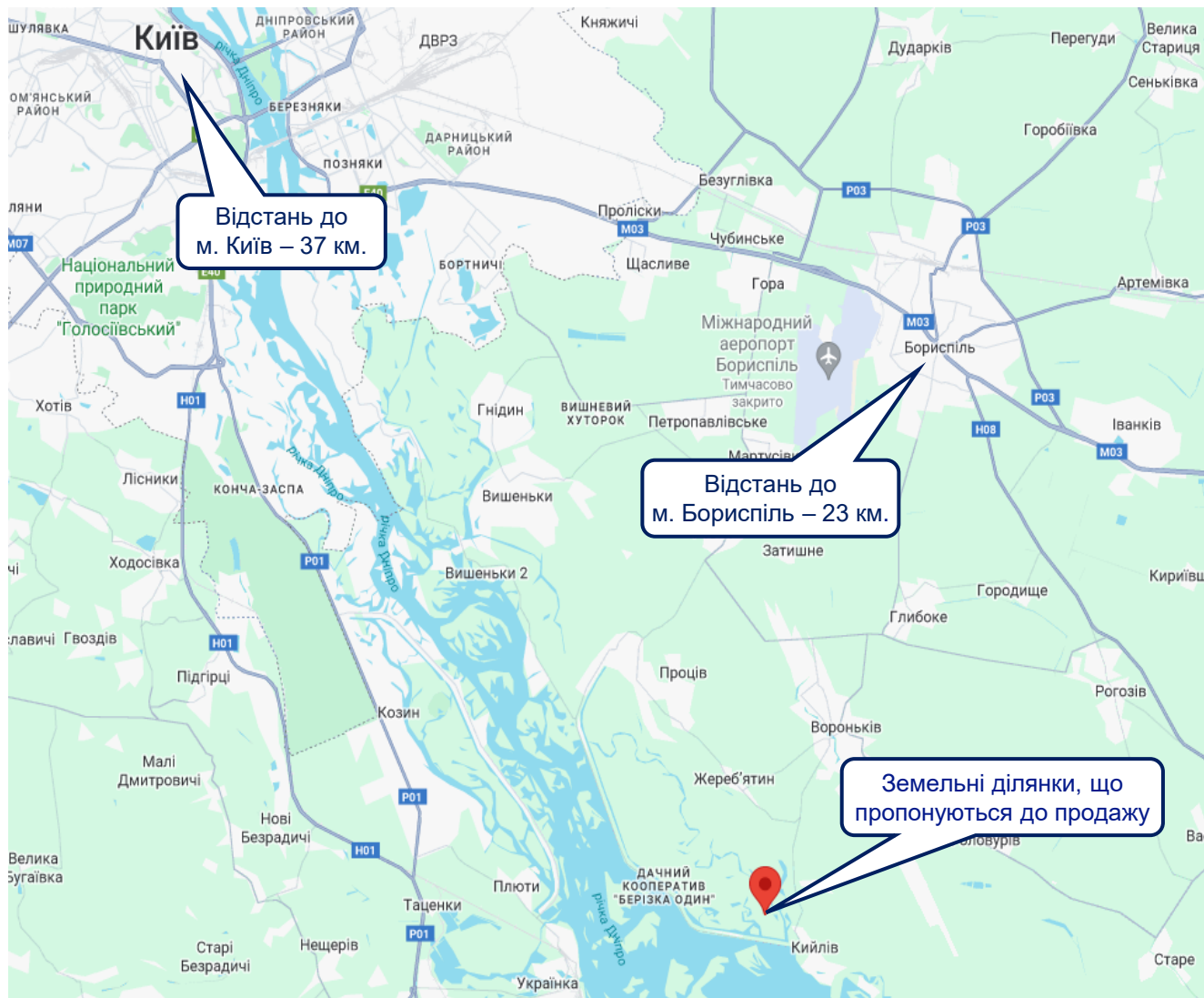
**U K R**  
**EXIM**  
**B A N K**

*Цей документ був підготовлений АТ "Укресімбанк" (далі – Банк) виключно для інформаційних цілей і не повинен вважатися як спонукання до будь-яких дій чи бездіяльності. Інформація, що міститься в цьому документі, була отримана з/або ґрунтується на джерелах, які вважаються надійними, але не є вичерпною та не може сприйматися як повна або актуальна. Рішення покупця щодо будь-яких дій або бездіяльності повинно ґрунтуватися на власних оцінках та дослідженнях майна (активу/активів) котре реалізується. Банк не несе відповідальності за рішення покупця та його наслідки, що ґрунтується на інформації викладеній в даному документі.*

# РОЗТАШУВАННЯ ЗЕМЕЛЬНИХ ДІЛЯНОК

Київська обл., Бориспільський р-н, Головорувська сільська рада

2025







Пропонуються до продажу 3 земельні ділянки, які знаходяться за адресою: Київська обл., Бориспільський р-н, Вороньківська територіальна громада (Головурівська с/р).

- Ділянки правильної форми, вільні від забудови, мають рівнинний рельєф, не впорядковані, не огорожені, знаходяться за межами села Головурів на території Головурівського старостинського округу Вороньківської територіальної громади.
- Ділянки по периметру оточені річкою Павлівка.
- Під'їзд до ділянок по ґрунтовій дорозі.
- Інженерні комунікації знаходяться приблизно на відстані 1 км.
- Відстань до м. Бориспіль – 23 км., до м. Київ – 37 км.



№ п/п	Площа, га	Кадастровий номер	Цільове призначення
1	1,5800	3220882900:03:002:0003	для ведення садівництва (ОСГ)
2	1,6900	3220882900:03:002:0004	для ведення садівництва (ОСГ)
3	2,0000	3220882900:03:002:0009	для ведення садівництва (ОСГ)

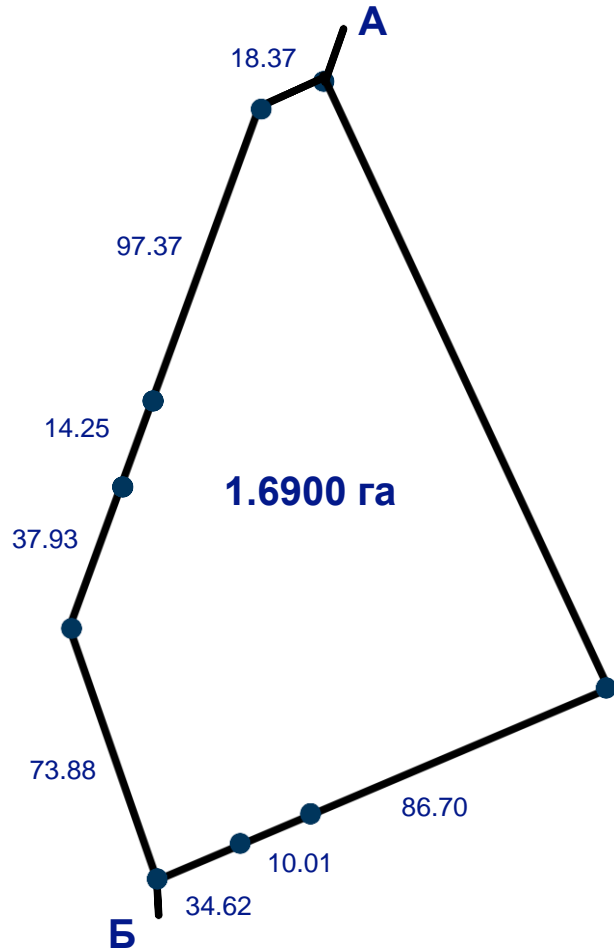
# ПЛАНИ МЕЖ ЗЕМЕЛЬНИХ ДІЛЯНОК

Київська обл., Бориспільський р-н, Головурівська  
сільська рада

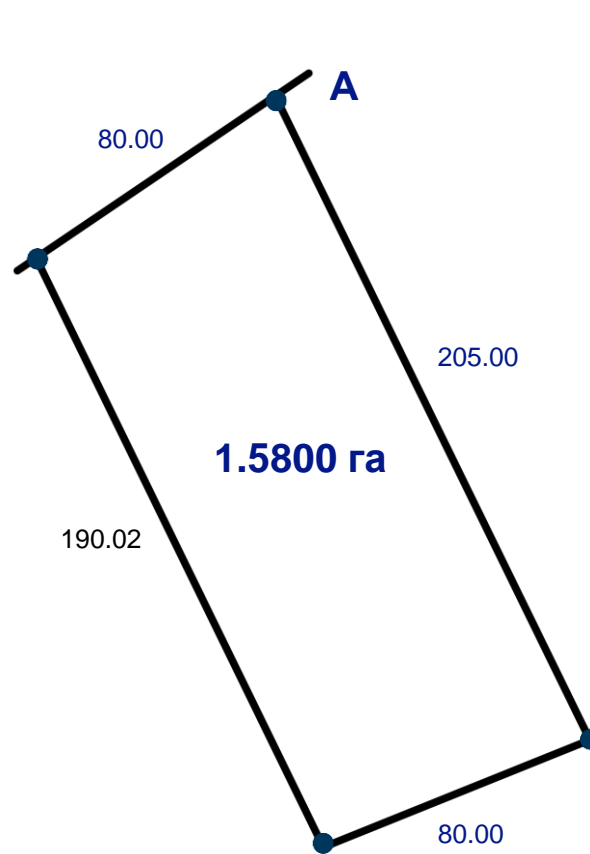
2025



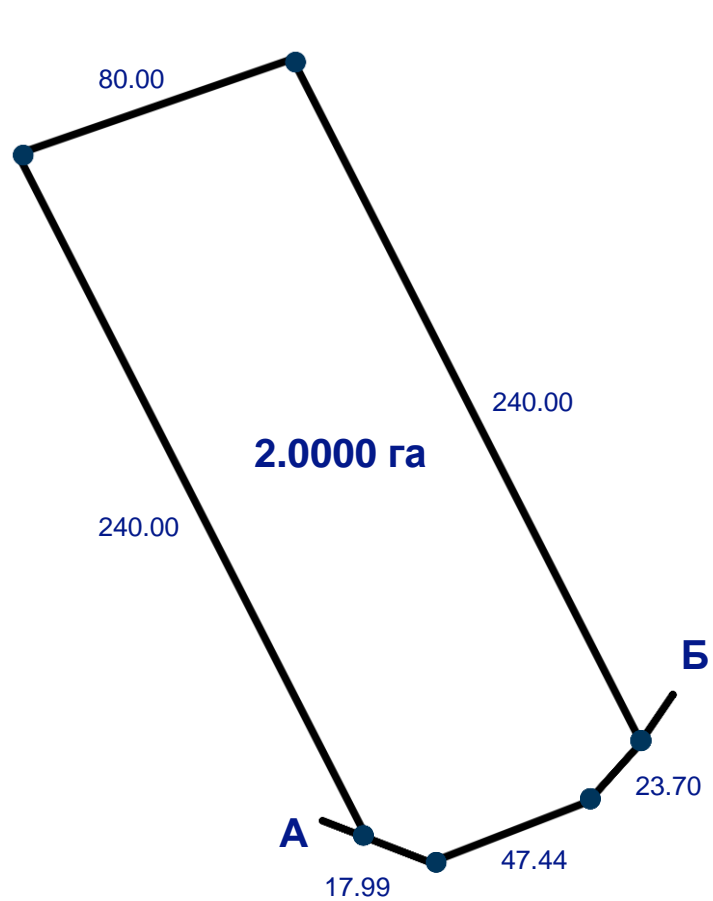
План меж земельної ділянки  
к/н 3220882900:03:002:0004



План меж земельної ділянки  
к/н 3220882900:03:002:0003



План меж земельної ділянки  
к/н 3220882900:03:002:0009



# Контакти:

---

Євгенія Коротких

Головний спеціаліст

Управління реалізації активів

 + 380 (50) 432-79-42

 [banksale@eximb.com](mailto:banksale@eximb.com)

