



Банк у Світі  
Світ у Банку

*Продаж в рамках виконавчого провадження*

## **20 земельних ділянок** **загальна площа – 39,9997 га**

**Місцезнаходження: Вороньківська  
територіальна громада Старівський  
старостинський округ (Старівська с/р),  
Бориспільський р-н, Київська обл.**

*Цей документ був підготовлений АТ "Укрексімбанк" (далі – Банк) виключно для інформаційних цілей і не повинен вважатися як спонукання до будь-яких дій чи бездіяльності. Інформація, що міститься в цьому документі, була отримана з/або ґрунтується на джерелах, які вважаються надійними, але не є вичерпною та не може сприйматися як повна або актуальна. Рішення покупця щодо будь-яких дій або бездіяльності повинно ґрунтуватися на власних оцінках та дослідженнях майна (активу/активів) котре реалізується. Банк не несе відповідальності за рішення покупця та його наслідки, що ґрунтується на інформації викладеній в даному документі.*

**2023**

Старівська с/р, Бориспільський р-н Київської обл.,  
загальна площа – 39,9997 га

---



Пропонуються до продажу 20 суміжних земельних ділянок, які знаходяться за адресою: Київська обл., Бориспільський р-н, Старівська с/р.

Ділянки переважно прямокутної правильної форми, рельєф рівний, вільні від забудови, не впорядковані, не огорожені, знаходяться за межами села Старе на території Старівського старостинського округу Вороньківської територіальної громади.

Ділянки характеризуються наявністю значної кількості багаторічних зелених насаджень, прилягають до русла річки Карань, яке пролягає вздовж усіх ділянок.

Під'їзд до ділянок по асфальтованій дорозі. Інженерні комунікації знаходяться на відстані 1 км.

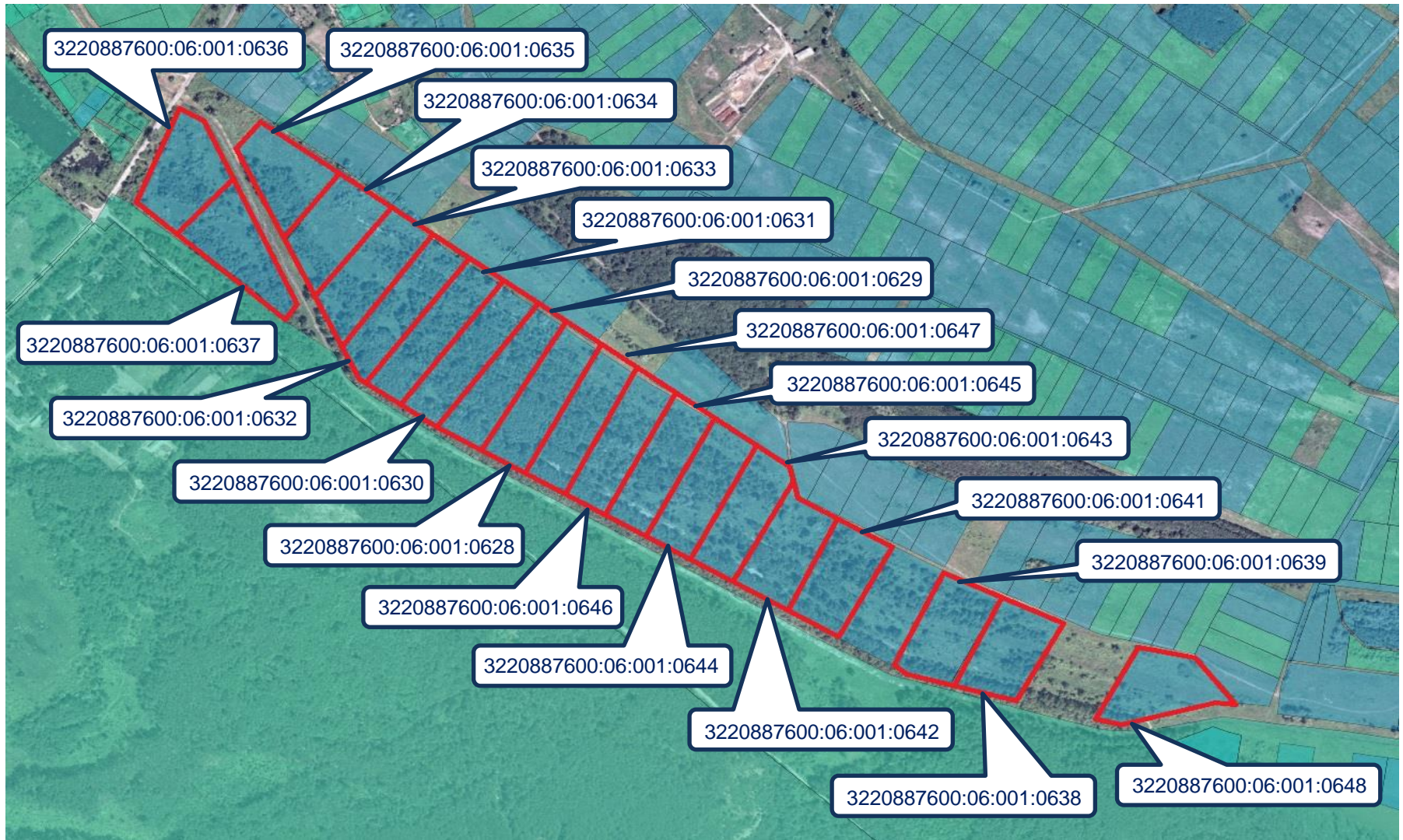
Відстань до м. Бориспіль – 33 км., до м. Києва – 52 км.

# Старівська с/р, Бориспільський р-н Київської обл., загальна площа – 39,9997 га



№ п/п	Площа, га	Кадастровий номер	Цільове призначення
1	1,9999	3220887600:06:001:0628	для ведення особистого селянського господарства
2	2,0000	3220887600:06:001:0629	для ведення особистого селянського господарства
3	1,9999	3220887600:06:001:0630	для ведення особистого селянського господарства
4	2,0001	3220887600:06:001:0631	для ведення особистого селянського господарства
5	2,0001	3220887600:06:001:0632	для ведення особистого селянського господарства
6	2,0000	3220887600:06:001:0633	для ведення особистого селянського господарства
7	2,0000	3220887600:06:001:0634	для ведення особистого селянського господарства
8	1,9999	3220887600:06:001:0635	для ведення особистого селянського господарства
9	2,0001	3220887600:06:001:0636	для ведення особистого селянського господарства
10	1,9999	3220887600:06:001:0637	для ведення особистого селянського господарства
11	1,9998	3220887600:06:001:0638	для ведення особистого селянського господарства
12	2,0001	3220887600:06:001:0639	для ведення особистого селянського господарства
13	1,9999	3220887600:06:001:0641	для ведення особистого селянського господарства
14	2,0001	3220887600:06:001:0642	для ведення особистого селянського господарства
15	1,9999	3220887600:06:001:0643	для ведення особистого селянського господарства
16	1,9999	3220887600:06:001:0644	для ведення особистого селянського господарства
17	2,0002	3220887600:06:001:0645	для ведення особистого селянського господарства
18	1,9999	3220887600:06:001:0646	для ведення особистого селянського господарства
19	2,0001	3220887600:06:001:0647	для ведення особистого селянського господарства
20	1,9999	3220887600:06:001:0648	для ведення особистого селянського господарства

# Старівська с/р, Бориспільський р-н Київської обл., загальна площа – 39,9997 га





# Розташування земельних ділянок



Старівська с/р, Бориспільський р-н Київської обл.,  
загальна площа – 39,9997 га



Старівська с/р, Бориспільський р-н Київської обл.,  
загальна площа – 39,9997 га

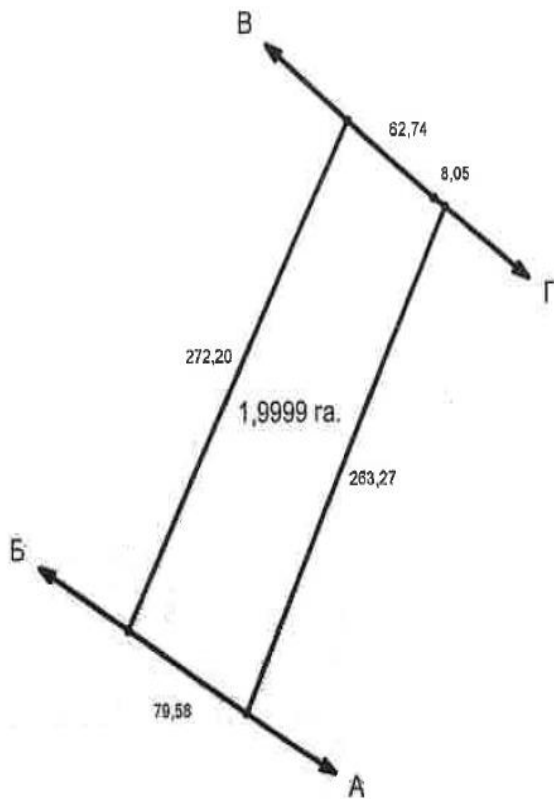


# Старівська с/р, Бориспільський р-н Київської обл., загальна площа – 39,9997 га



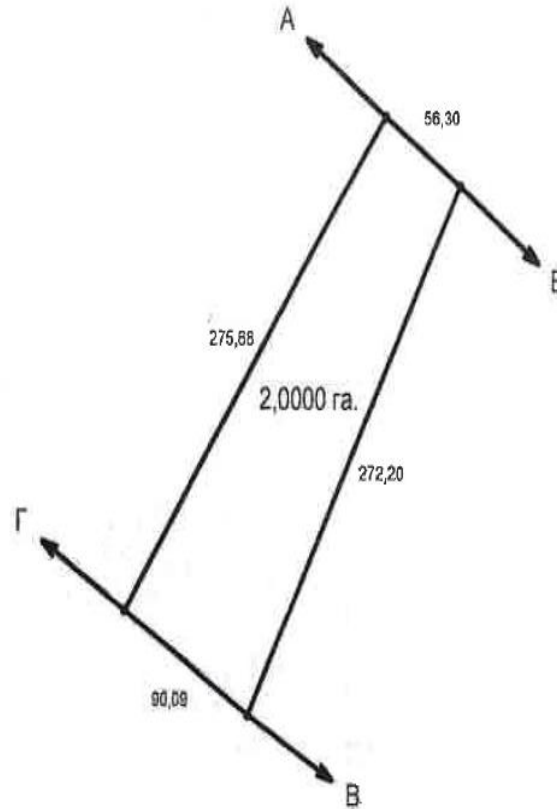
## ПЛАН

меж земельної ділянки  
Кадастровий номер: 3220887600:06:001:0628



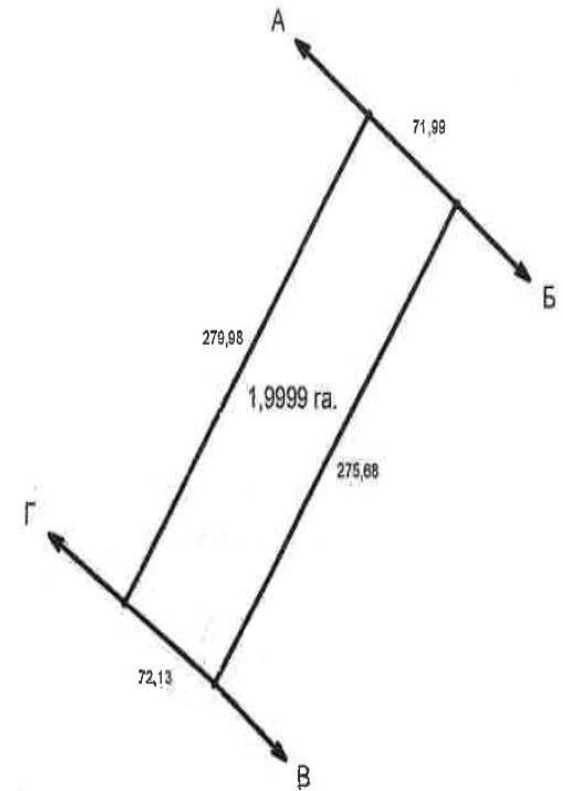
## ПЛАН

меж земельної ділянки  
Кадастровий номер: 3220887600:06:001:0629



## ПЛАН

меж земельної ділянки  
Кадастровий номер: 3220887600:06:001:0630

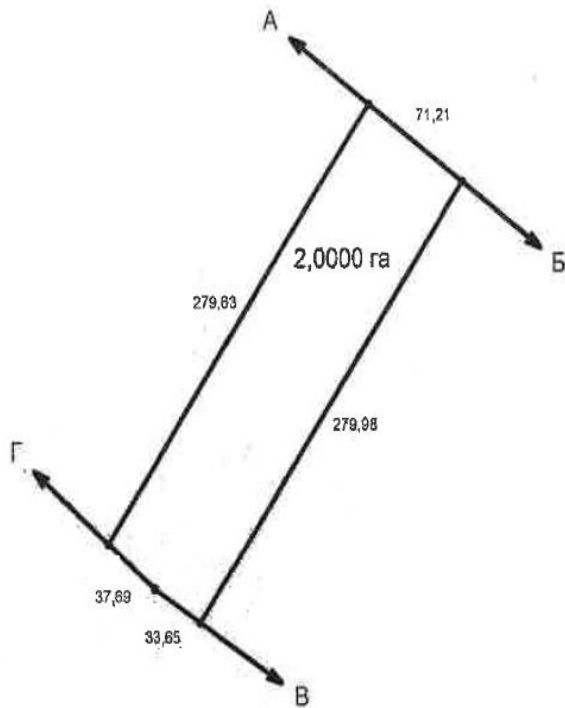




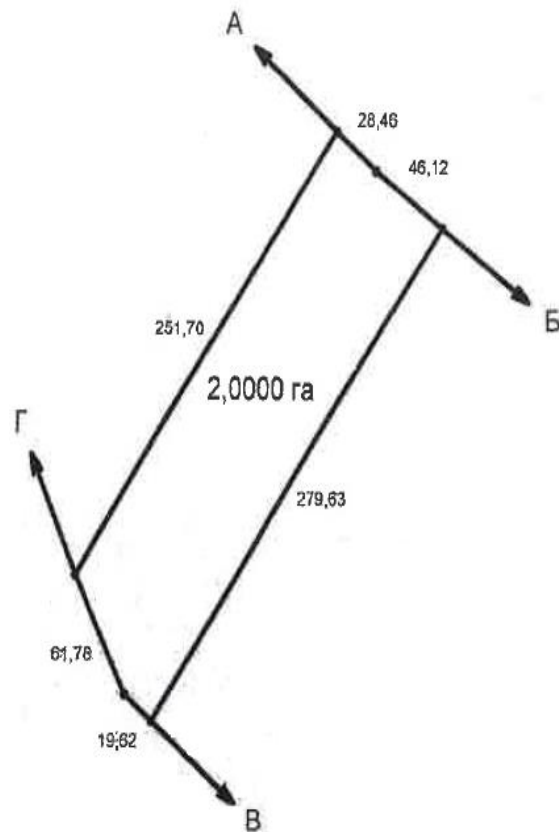
# Старівська с/р, Бориспільський р-н Київської обл., загальна площа – 39,9997 га



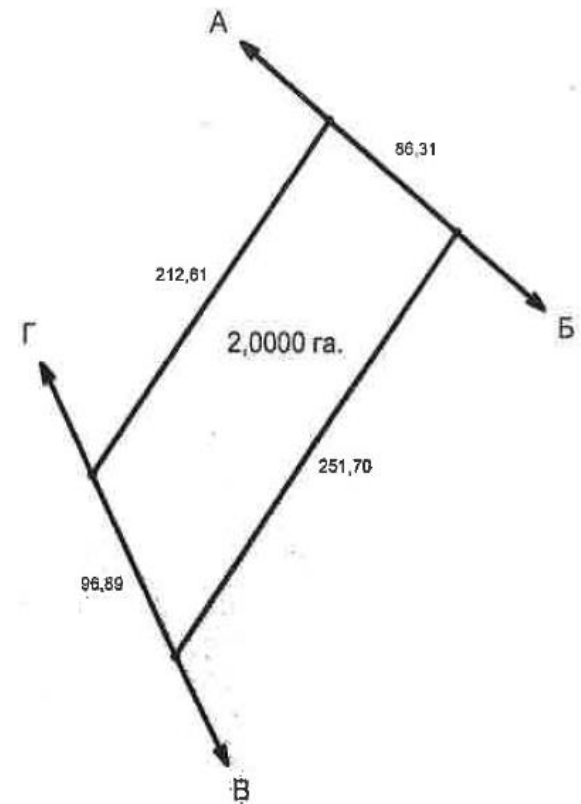
**ПЛАН**  
меж земельної ділянки  
Кадастровий номер: 3220887600:06:001:0631



**ПЛАН**  
меж земельної ділянки  
Кадастровий номер: 3220887600:06:001:0632



**ПЛАН**  
меж земельної ділянки  
Кадастровий номер: 3220887600:06:001:0633

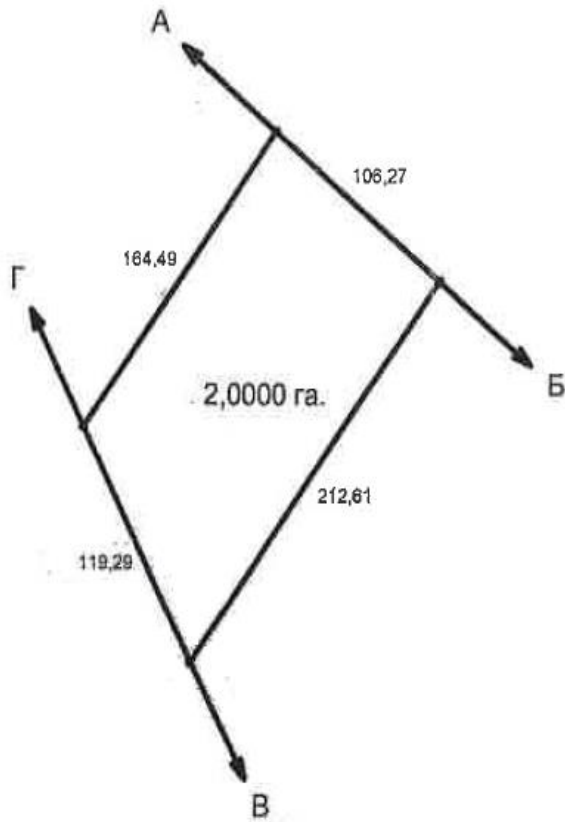


# Старівська с/р, Бориспільський р-н Київської обл., загальна площа – 39,9997 га



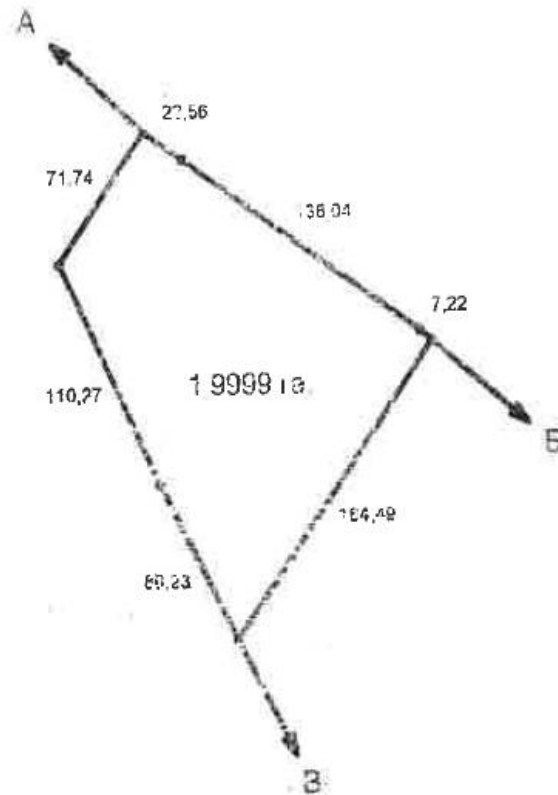
## ПЛАН

меж земельної ділянки  
Кадастровий номер: 3220887600:06:001:0634



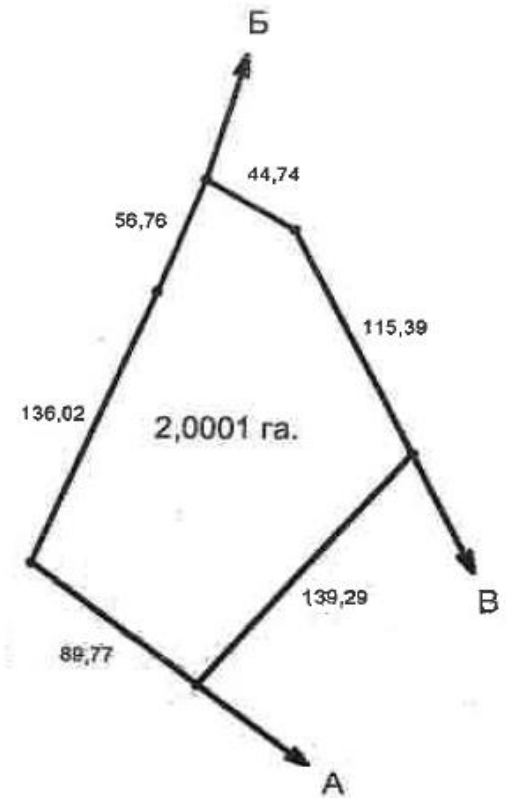
## ПЛАН

меж земельної ділянки  
Кадастровий номер: 3220887600:06:001:0635



## ПЛАН

меж земельної ділянки  
Кадастровий номер: 3220887600:06:001:0636

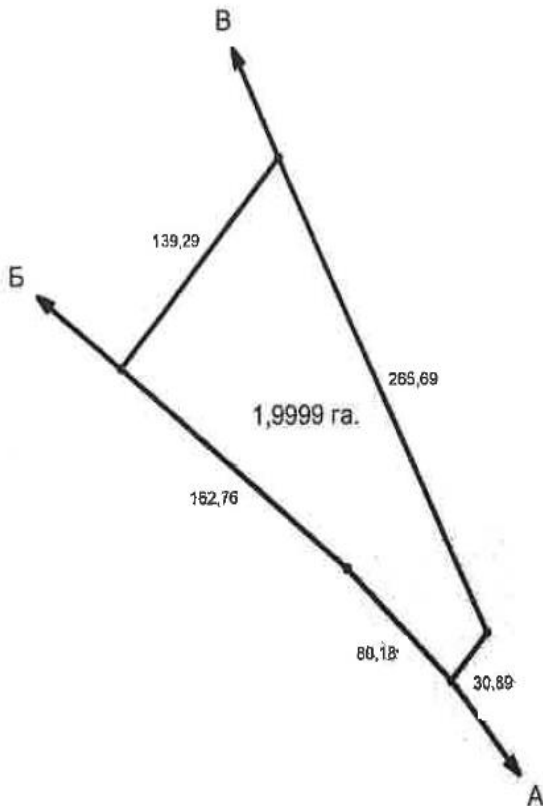


# Старівська с/р, Бориспільський р-н Київської обл., загальна площа – 39,9997 га



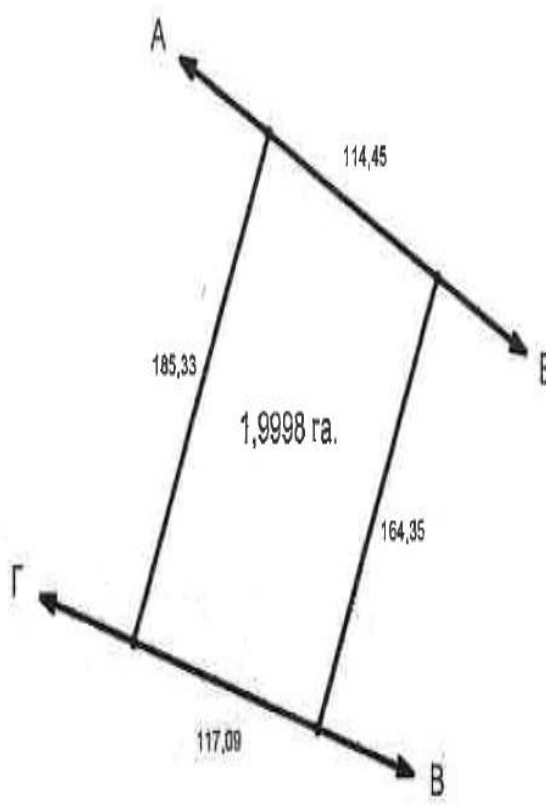
## ПЛАН

меж земельної ділянки  
Кадастровий номер: 3220887600:06:001:0637



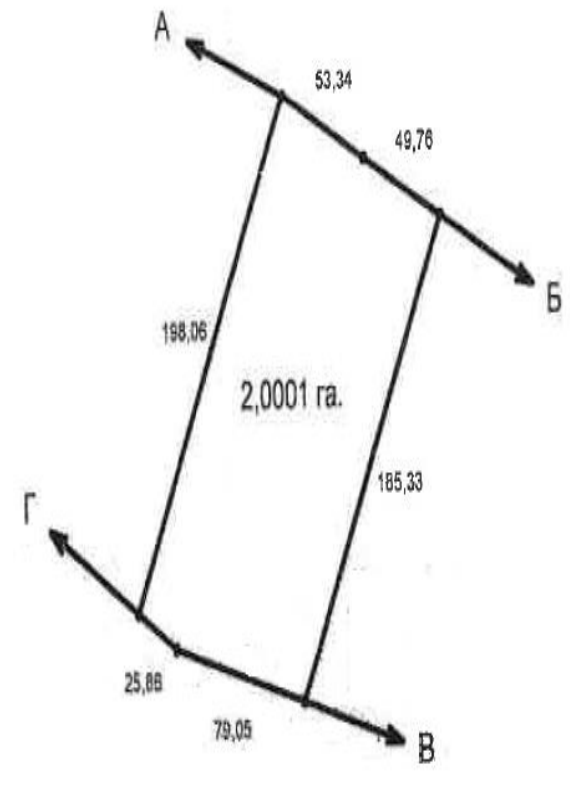
## ПЛАН

меж земельної ділянки  
Кадастровий номер: 3220887600:06:001:0638



## ПЛАН

меж земельної ділянки  
Кадастровий номер: 3220887600:06:001:0639

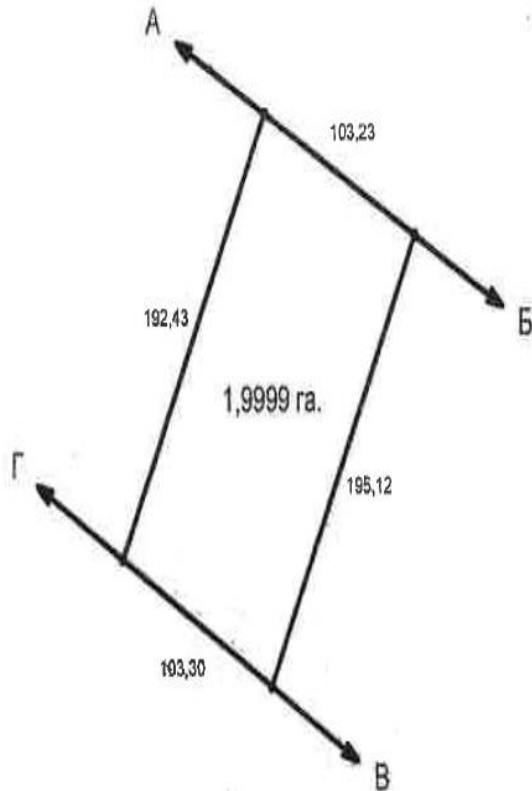


# Старівська с/р, Бориспільський р-н Київської обл., загальна площа – 39,9997 га



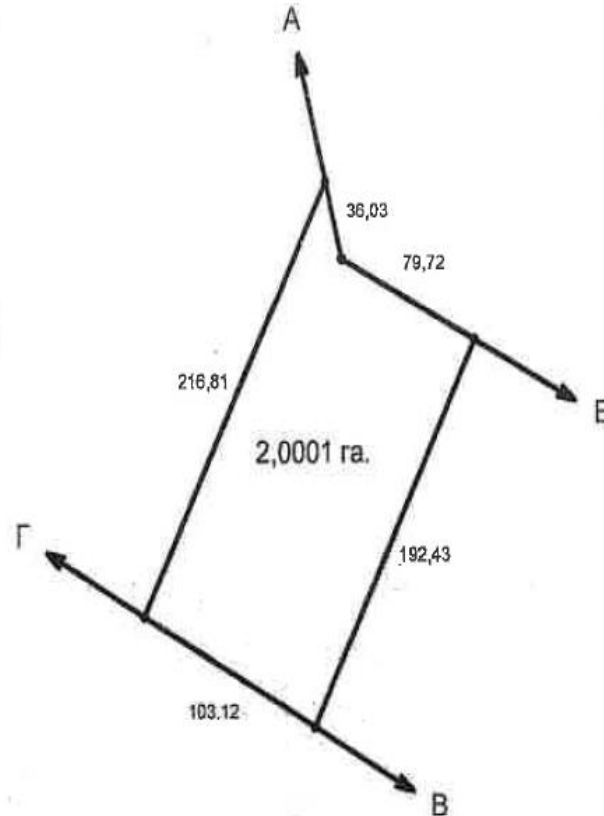
## ПЛАН

меж земельної ділянки  
Кадастровий номер: 3220887600:06:001:0641



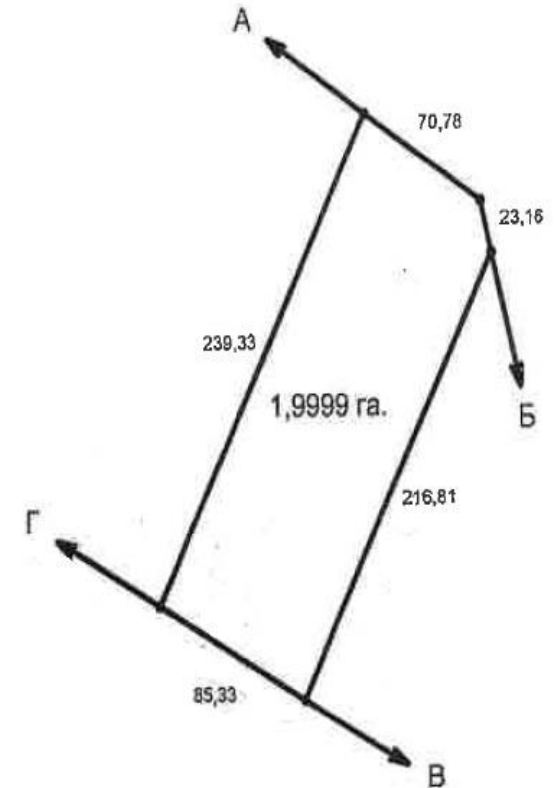
## ПЛАН

меж земельної ділянки  
Кадастровий номер: 3220887600:06:001:0642



## ПЛАН

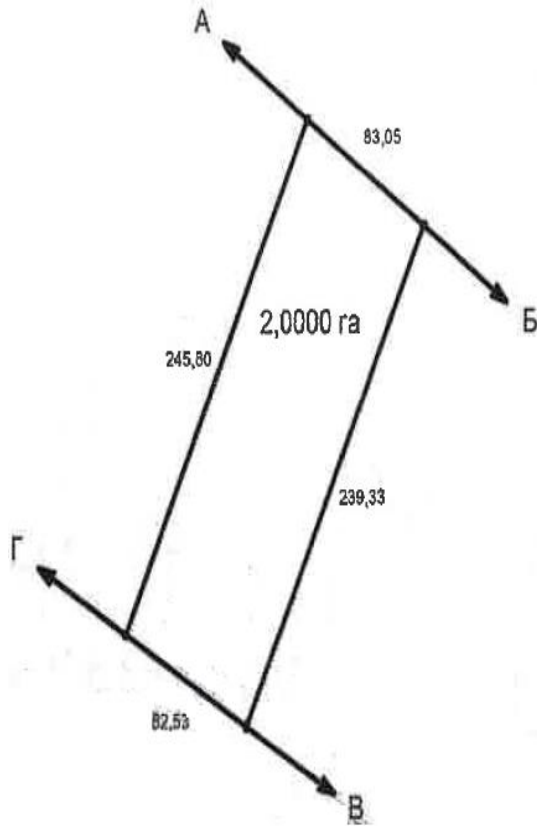
меж земельної ділянки  
Кадастровий номер: 3220887600:06:001:0643



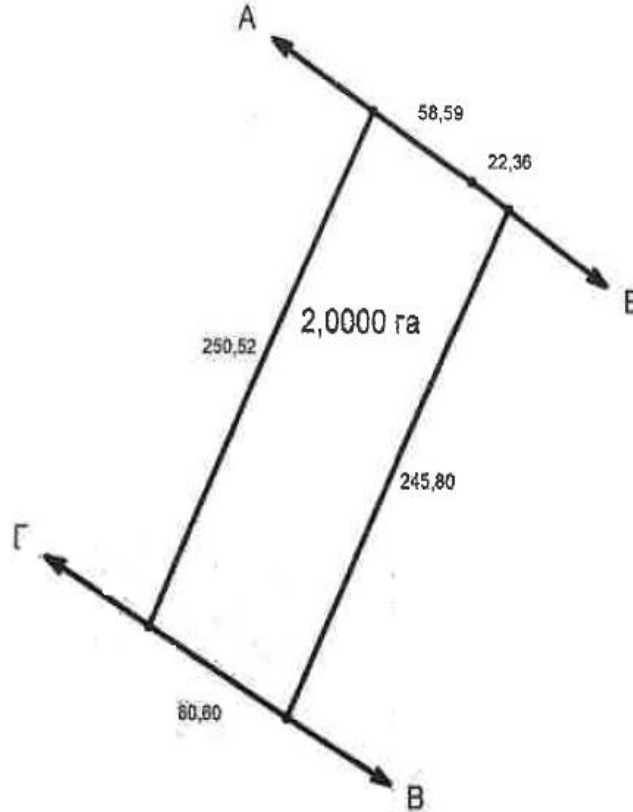
# Старівська с/р, Бориспільський р-н Київської обл., загальна площа – 39,9997 га



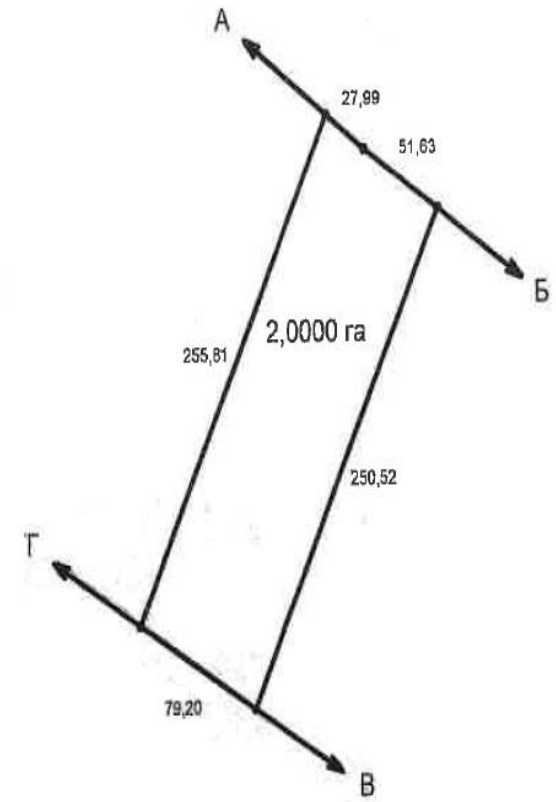
**ПЛАН**  
меж земельної ділянки  
Кадастровий номер: 3220887600:06:001:0644



**ПЛАН**  
меж земельної ділянки  
Кадастровий номер: 3220887600:06:001:0645



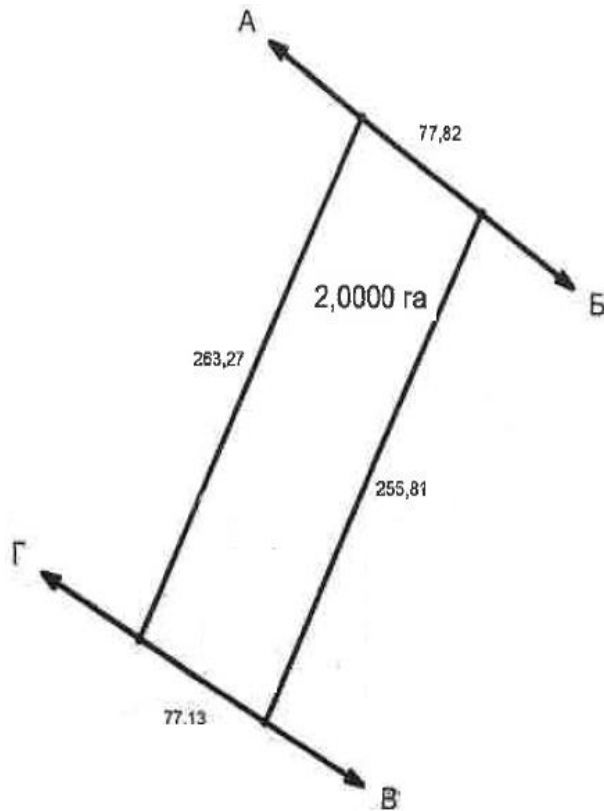
**ПЛАН**  
меж земельної ділянки  
Кадастровий номер: 3220887600:06:001:0646



# Старівська с/р, Бориспільський р-н Київської обл., загальна площа – 39,9997 га



**ПЛАН**  
меж земельної ділянки  
Кадастровий номер: 3220887600:06:001:0647



**ПЛАН**  
меж земельної ділянки  
Кадастровий номер: 3220887600:06:001:0648

