



Банк у Світі
Світ у Банку

Продаж в рамках виконавчого провадження

14 земельних ділянок

загальна площа – 9,6940 га

Місцезнаходження: Вороньківська територіальна громада (Вороньківська с/р), Бориспільський р-н, Київська обл.



Цей документ був підготовлений АТ "Укресімбанк" (далі – Банк) виключно для інформаційних цілей і не повинен вважатися як спонукання до будь-яких дій чи бездіяльності.

Інформація, що міститься в цьому документі, була отримана з/або ґрунтується на джерелах, які вважаються надійними, але не є вичерпною та не може сприйматися як повна або актуальна. Рішення покупця щодо будь-яких дій або бездіяльності повинно ґрунтуватися на власних оцінках та дослідженнях майна (активу/активів) котре реалізується. Банк не несе відповідальності за рішення покупця та його наслідки, що ґрунтується на інформації викладеній в даному документі.

2024



ОПИС ЗЕМЕЛЬНИХ ДІЛЯНОК

Пропонуються до продажу 14 земельних ділянок, які знаходяться за адресою: Київська обл., Бориспільський р-н, Вороньківська с/р.

Цільове призначення - для ведення підсобного селянського господарства.

Ділянки вільні від забудови, знаходяться в полі, яке тривалий час обробляється, за межами села Вороньків на території Вороньківської територіальної громади (колишня Вороньківська сільська рада).

Під'їзд до ділянок по зручній асфальтованій дорозі зі з'їздом на ґрунтову. Інженерні комунікації знаходяться на відстані до 2 км.

Відстань до м. Бориспіль – 18 км, до м. Києва – 39 км.

Можливе використання за цільовим призначенням – вирощування різних видів сільськогосподарських культур.

Придбати можливо як декілька, так і одну земельну ділянку.



ФОТО МАСИВУ ЗЕМЕЛЬНИХ ДІЛЯНОК



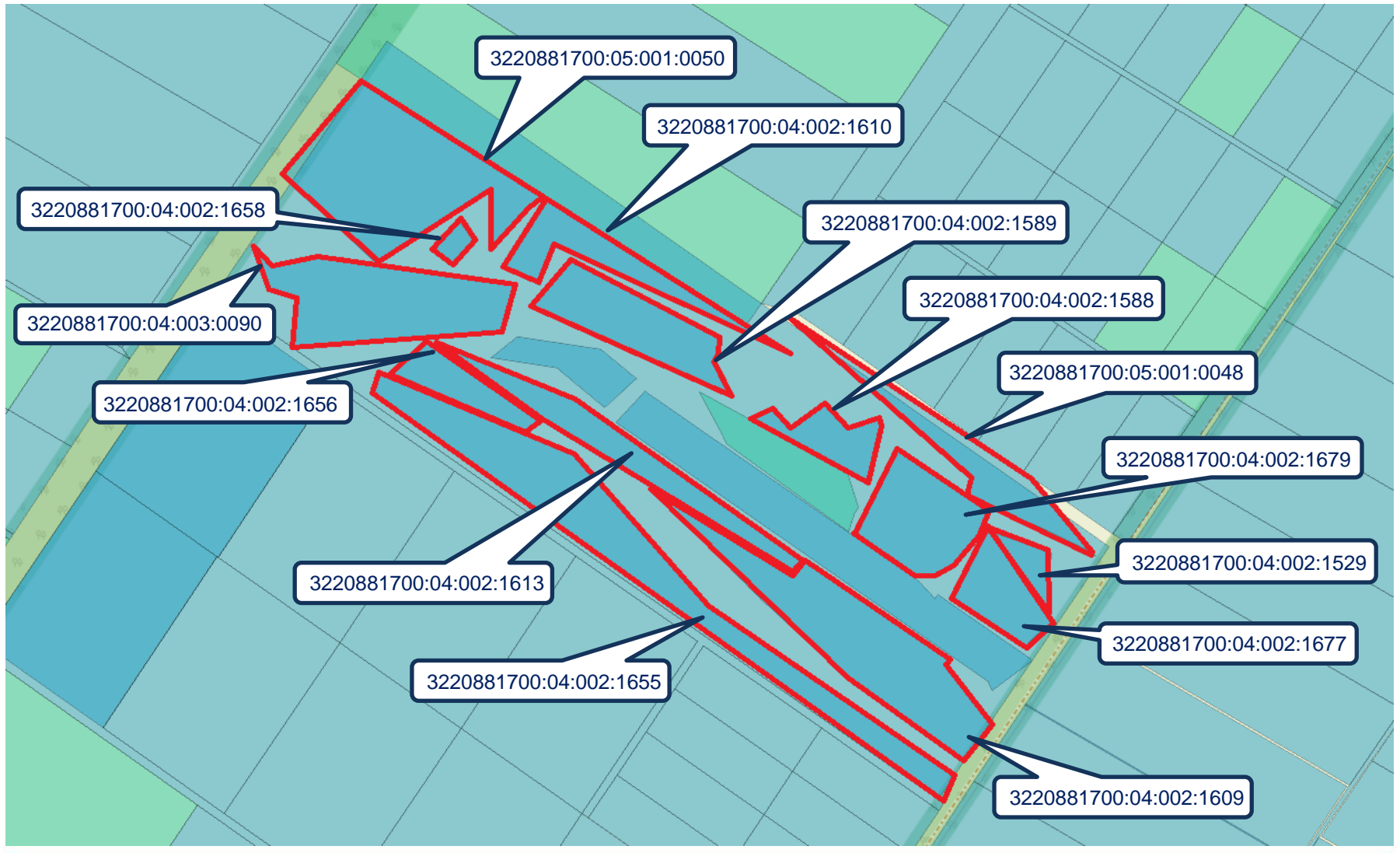


ПЕРЕЛІК ТА ХАРАКТЕРИСТИКА ЗЕМЕЛЬНИХ ДІЛЯНОК

№ п/п	Площа, га	Кадастровий номер	Цільове призначення
1	0,5405	3220881700:05:001:0048	для ведення підсобного селянського господарства
2	1,4890	3220881700:05:001:0050	для ведення підсобного селянського господарства
3	1,0320	3220881700:04:003:0090	для ведення підсобного селянського господарства
4	0,1154	3220881700:04:002:1529	для ведення підсобного селянського господарства
5	0,2833	3220881700:04:002:1588	для ведення підсобного селянського господарства
6	0,6600	3220881700:04:002:1589	для ведення підсобного селянського господарства
7	1,2841	3220881700:04:002:1609	для ведення підсобного селянського господарства
8	0,4826	3220881700:04:002:1610	для ведення підсобного селянського господарства
9	0,6965	3220881700:04:002:1613	для ведення підсобного селянського господарства
10	1,7011	3220881700:04:002:1655	для ведення підсобного селянського господарства
11	0,2999	3220881700:04:002:1656	для ведення підсобного селянського господарства
12	0,0724	3220881700:04:002:1658	для ведення підсобного селянського господарства
13	0,3744	3220881700:04:002:1677	для ведення підсобного селянського господарства
14	0,6628	3220881700:04:002:1679	для ведення підсобного селянського господарства



МЕЖІ ЗЕМЕЛЬНИХ ДІЛЯНОК





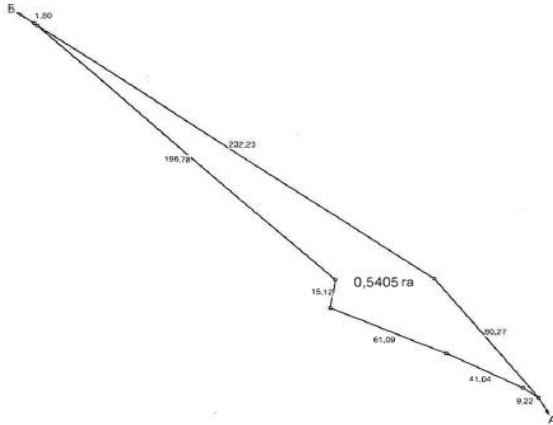
РОЗТАШУВАННЯ ЗЕМЕЛЬНИХ ДІЛЯНОК



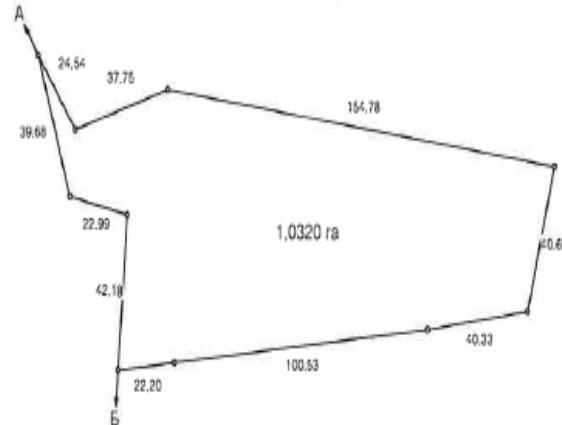


ПЛАНИ ЗЕМЕЛЬНИХ ДІЛЯНОК

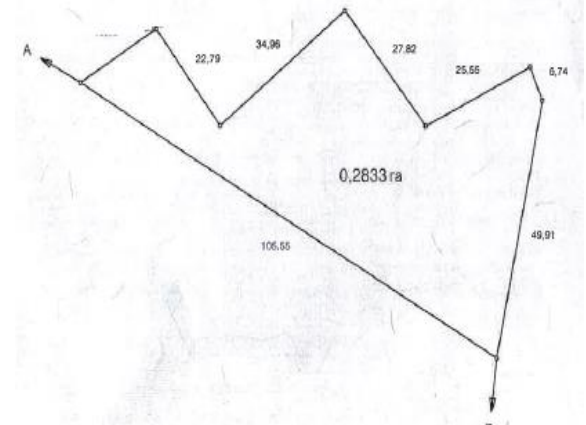
Кадастровий номер 3220881700:05:001:0048
площа ділянки 0,5405 га



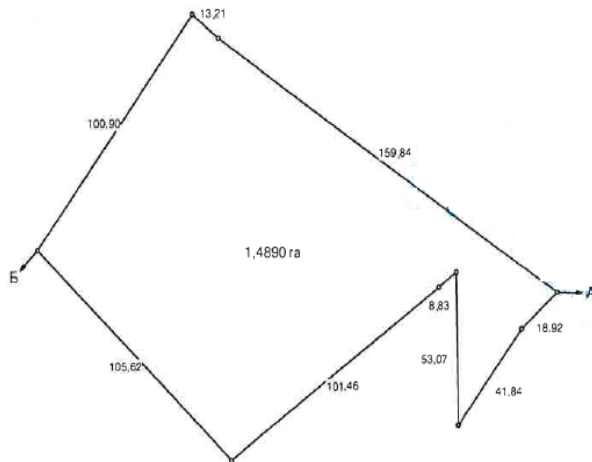
Кадастровий номер 3220881700:04:003:0090
площа ділянки 1,0320 га



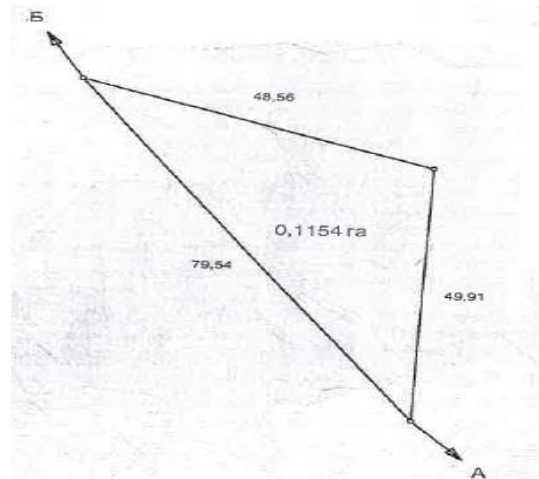
Кадастровий номер 3220881700:04:002:1588
площа ділянки 0,2833 га



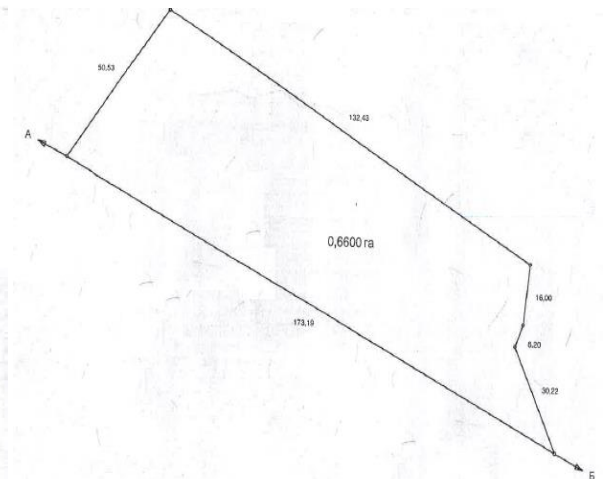
Кадастровий номер 3220881700:05:001:0050
площа ділянки 1,4890 га



Кадастровий номер 3220881700:04:002:1529
площа ділянки 0,1154 га



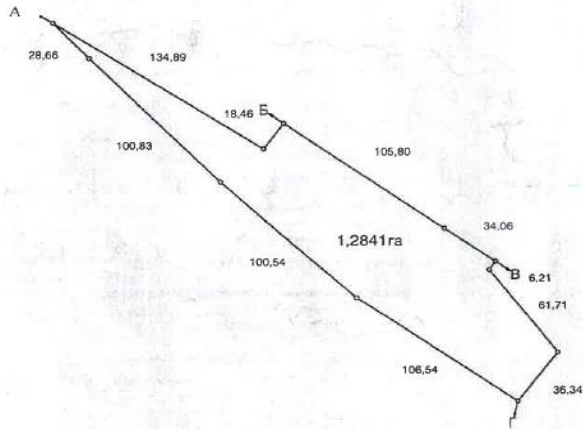
Кадастровий номер 3220881700:04:002:1589
площа ділянки 0,6600 га



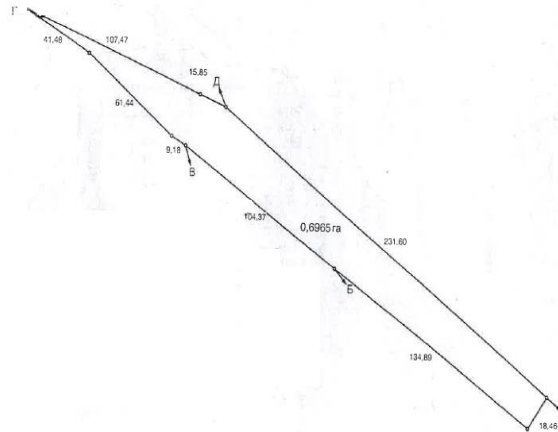


ПЛАНИ ЗЕМЕЛЬНИХ ДІЛЯНОК

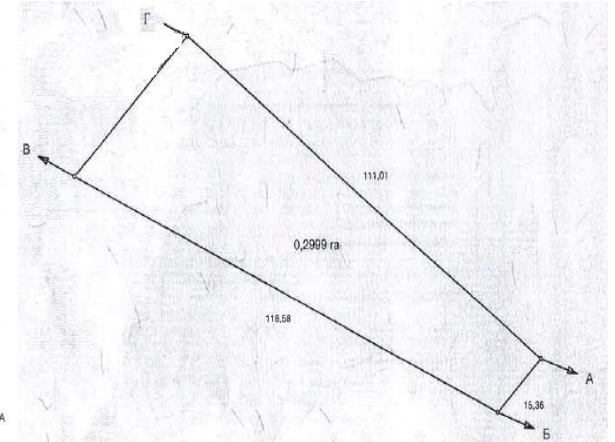
Кадастровий номер 3220881700:04:002:1609
площа ділянки 1,2841 га



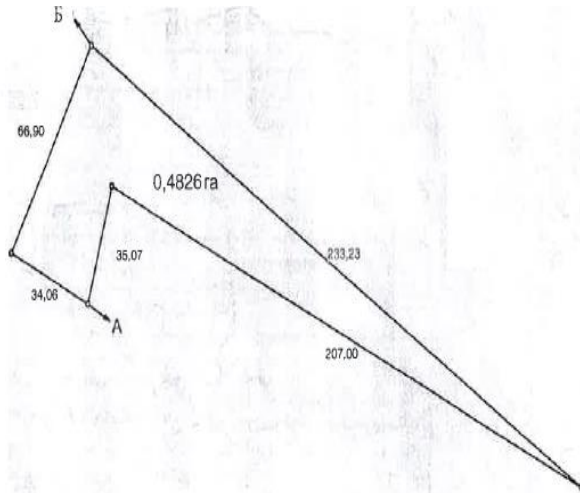
Кадастровий номер 3220881700:04:002:1613
площа ділянки 0,6965 га



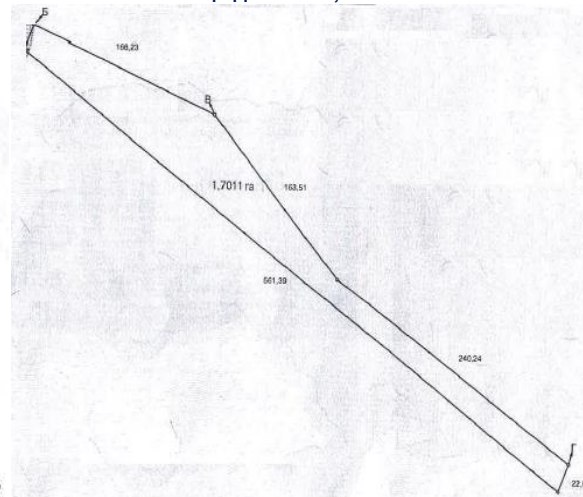
Кадастровий номер 3220881700:04:002:1656
площа ділянки 0,2999 га



Кадастровий номер 3220881700:04:002:1610
площа ділянки 0,4826 га



Кадастровий номер 3220881700:04:002:1655
площа ділянки 1,7011 га



Кадастровий номер 3220881700:04:002:1679
площа ділянки 0,6628 га

